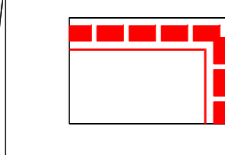
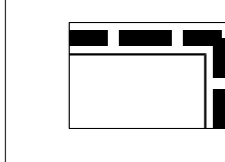
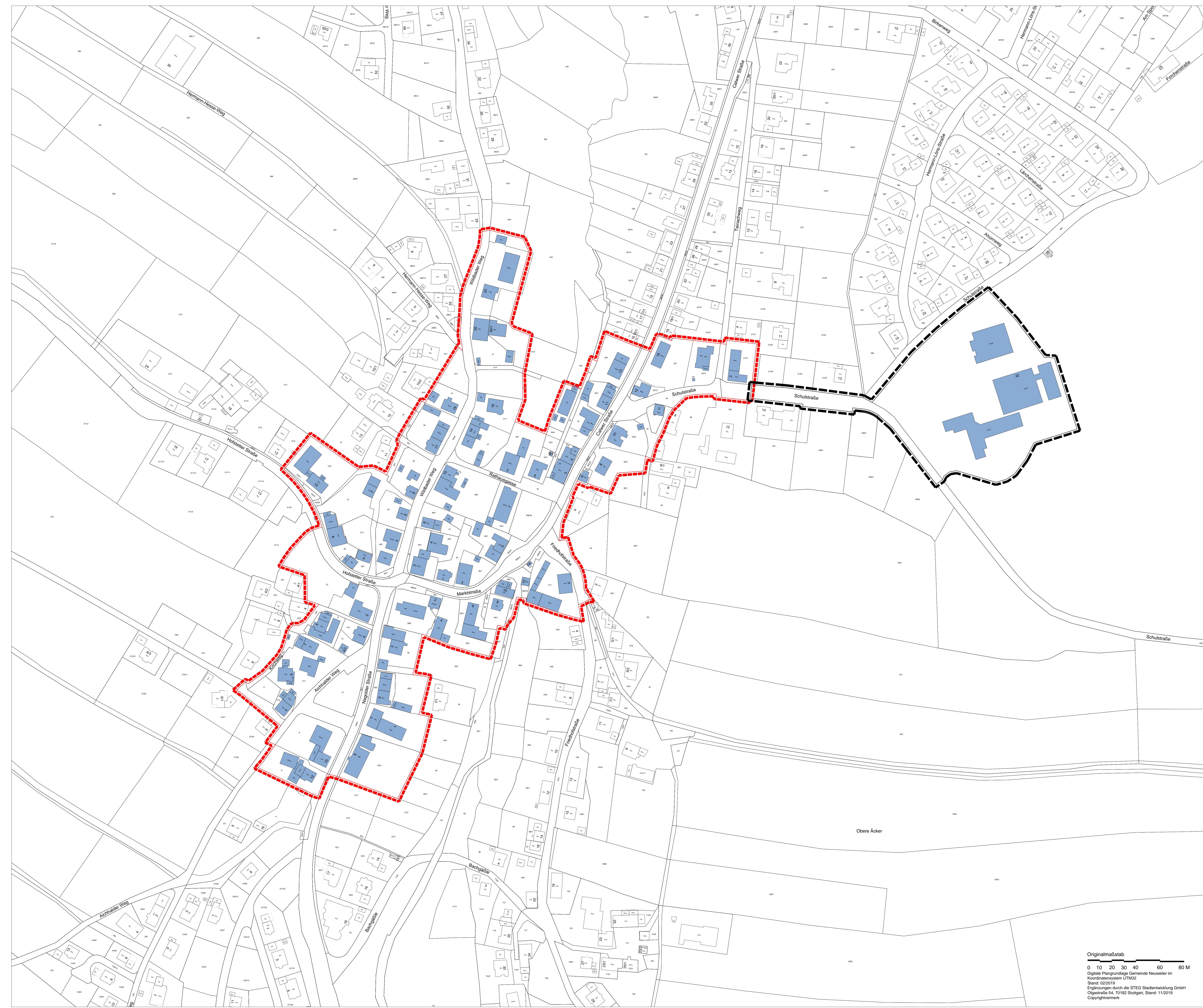


### Förmliche Festlegung

 Abgrenzung förmlich festgelegtes Sanierungsgebiet  
"Ortsmitte" ca. 7,27 ha

Satzungsbeschluss am 12.04.2016  
Öffentliche Bekanntmachung am 21.04.2016

 1. Erweiterung förmlich festgelegtes Sanierungsgebiet  
im Bereich "Ortsmitte" ca. 1,73 ha



## Gemeinde Neuweiler

Städtebauliche  
Erneuerungsmaßnahme  
"Ortsmitte"

Originalmaßstab  
0 10 20 30 40 60 80 M  
Digitale Plangrundlage Gemeinde Neuweiler im  
Koordinatensystem UTM32  
Stand: 02/2019  
Ergänzungen durch die STEG Stadtentwicklung GmbH  
Olgastraße 54, 70182 Stuttgart, Stand: 11/2019  
Copyrightvermerk

die **STEG**  
Hauptgeschäftsstelle  
Stuttgart  
Olgastraße 54  
70182 Stuttgart  
Projekt Nr. 83860  
29.11.2019/ye

